

ОПИСАНИЕ МЕСТОПОЛОЖЕНИЯ ГРАНИЦ
*Публичный сервитут объекта «Газораспределительная сеть деревни Ивановка»,
кадастровый номер 50:28:0050501:315*

(наименование объекта, местоположение границ которого описано (далее - объект))

Раздел 1

Сведения об объекте

№ п/п	Характеристики объекта	Описание характеристик
1	2	3
1	Местоположение объекта	Московская область, городской округ Домодедово, д. Ивановка
2	Площадь объекта ± величина погрешности определения площади ($P \pm \Delta P$)	943 м ² ± 11 м ²
3	Иные характеристики объекта	Вид объекта реестра границ: Зона с особыми условиями использования территории Содержание ограничений использования объектов недвижимости в пределах зоны или территории: Публичный сервитут, для целей размещения линейных объектов системы газоснабжения, их неотъемлемых технологических частей. Срок установления 49 лет.

Раздел 2

Сведения о местоположении границ объекта





1. Система координат МСК-50, Зона 2					
2. Сведения о характерных точках границ объекта					
Обозначение характерных точек границ	Координаты, м		Метод определения координат характерной точки	Средняя квадратическая погрешность положения характерной точки (Mt), м	Описание обозначения точки на местности (при наличии)
	X	Y			
1	2	3	4	5	6
1	424 049,21	2 200 347,14	Аналитический метод	0,10	—
2	424 062,79	2 200 324,88		0,10	
3	424 074,90	2 200 299,30		0,10	
4	424 081,46	2 200 288,73		0,10	
5	424 092,81	2 200 263,48		0,10	
6	424 103,76	2 200 236,25		0,10	
7	424 105,15	2 200 230,87		0,10	
8	424 106,85	2 200 214,81		0,10	
9	424 111,20	2 200 181,21		0,10	
10	424 114,15	2 200 150,96		0,10	
11	424 115,90	2 200 151,13		0,10	
12	424 119,96	2 200 127,85		0,10	
13	424 123,90	2 200 128,53		0,10	
14	424 119,20	2 200 155,48		0,10	
15	424 117,75	2 200 155,34		0,10	
16	424 115,18	2 200 181,67		0,10	
17	424 110,83	2 200 215,27		0,10	
18	424 109,09	2 200 231,59		0,10	
19	424 107,56	2 200 237,51		0,10	
20	424 096,49	2 200 265,04		0,10	
21	424 085,00	2 200 290,61		0,10	
22	424 078,42	2 200 301,22		0,10	
23	424 066,31	2 200 326,78		0,10	
24	424 052,63	2 200 349,22		0,10	
1	424 049,21	2 200 347,14		0,10	
3. Сведения о характерных точках части (частей) границы объекта					
1	2	3	4	5	6
—	—	—	—	—	—

Раздел 4
План границ объекта



Масштаб 1:1 000

Используемые условные знаки и обозначения:

-  - граница кадастрового квартала по сведениям ЕГРН
-  - характерная точка границы зоны
-  - граница зоны
-  - граница земельного участка по сведениям ЕГРН

Подпись _____ Дата « 5 » мая 20 21 г.

Место для оттиска печати (при наличии) лица, составившего описание местоположения границ объекта